

PLANIMETRIA CON DEFINIZIONE DELLE PARTIZIONI

DIMOSTRAZIONI SUPERFICI | Area totale

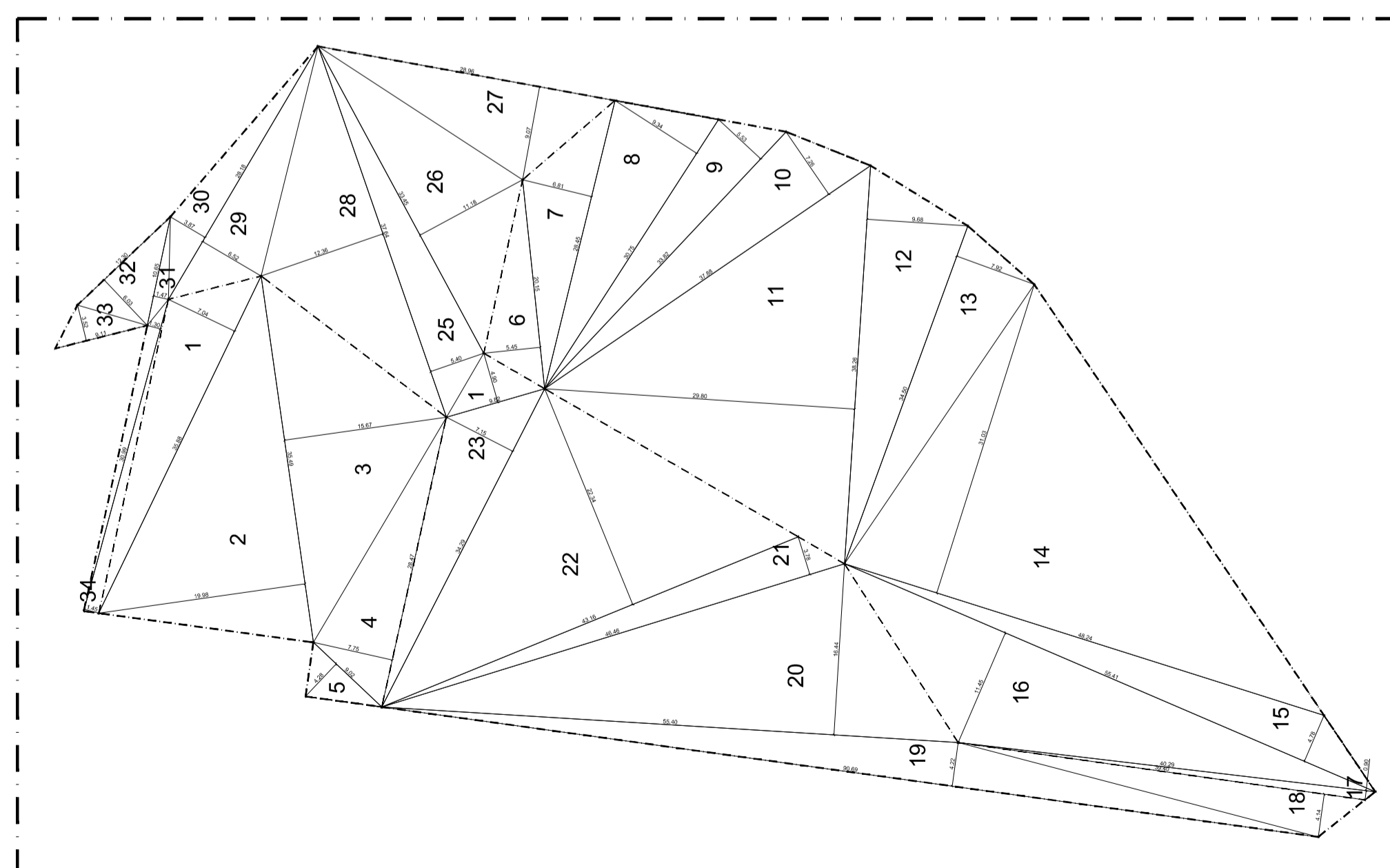
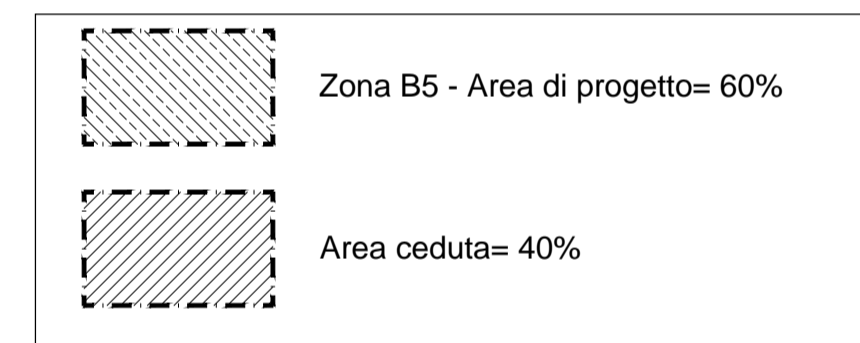
n° triangoli	B (m)	H (m)	Area (mq)
1	9,11	3,52	16
2	12,3	6,03	37
3	31,38	3,55	56
4	64,03	20,87	668
5	81,56	19,19	783
6	81,56	14,89	607
7	70,34	7,74	272
8	74,41	9,87	367
9	77,21	7,87	304
10	102,87	43,61	2243
11	102,87	5,06	260
12	98,07	5,23	256
TOT.			5870

DIMOSTRAZIONI SUPERFICI | Partizioni

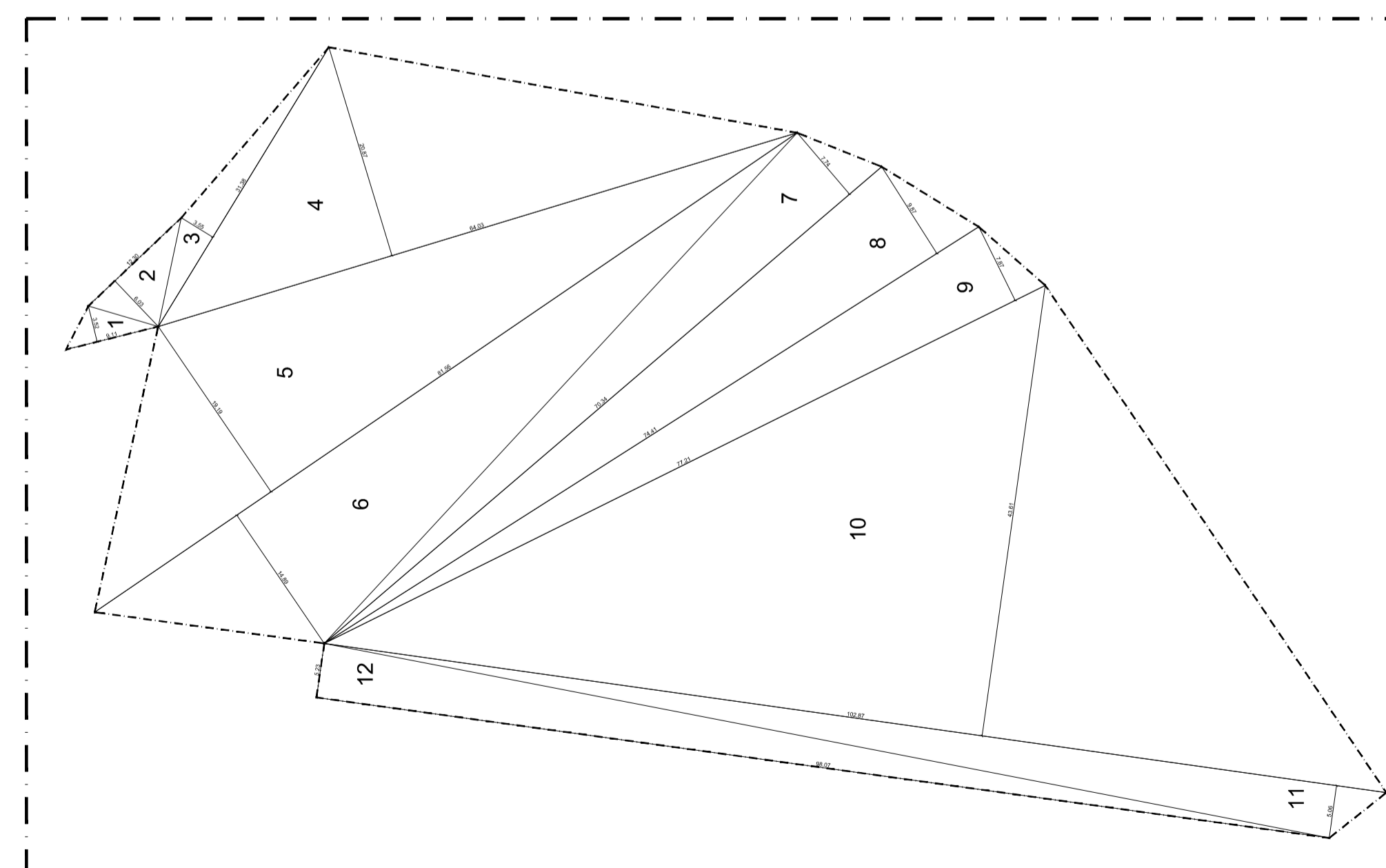
n° triangoli	B (m)	H (m)	Area (mq)
Zona B5 - Area di progetto			
1	35,88	7,04	126
2	35,49	19,98	355
3	35,49	15,67	278
4	28,47	7,75	110
5	9,02	4,28	19
SEDIME 2 TOT.			889
6	20,15	9,45	95
7	28,45	6,81	97
8	30,75	9,34	144
9	33,82	5,53	94
10	37,88	7,26	138
11	38,26	29,8	570
12	38,26	9,68	185
13	34,5	7,92	137
14	48,24	31,03	748
15	55,41	4,78	132
16	55,41	11,45	317
17	40,29	0,9	18
SEDIME 1 TOT.			2634
AREA DI PROGETTO TOT.			3523

n° triangoli	B (m)	H (m)	Area (mq)
Area ceduta			
18	39,4	4,14	82
19	90,69	4,22	191
20	55,4	16,44	455
21	46,46	3,78	88
22	43,16	22,34	482
23	34,29	7,15	123
24	9,82	4,9	24
25	37,64	5,4	102
26	33,45	11,18	187
27	28,96	9,07	131
28	37,64	12,36	233
29	28,18	6,52	92
30	28,18	3,87	55
31	10,65	1,47	8
32	12,3	6,03	37
33	9,11	3,52	16
34	30,99	1,45	22
35	30,99	1,3	20
AREA CEDUTA TOT.			2347
AREA CEDUTA + AREA DI PROGETTO TOT.			5870

LEGENDA SUPERFICI



DIMOSTRAZIONE SUPERFICI DELLE PARTIZIONI



DIMOSTRAZIONE SUPERFICIE AREA TOTALE

Piano attuativo BS3*

per lo sviluppo di un intervento misto pubblico-privato a Cagliari seconda previsioni PUC in Area BS3* nel lotto compreso tra Via Bolzano e Via Messina

Tapor S.p.A.
 Via G. Mecalli, 15/17 - 09129 - Cagliari
 Tel. 070.48.72.56 Fax. 070.49.48.82

Proprietà

Dante O. Benini & Partners | Architects
 Viale Achille Papa, 30 - 20149 - Milano
 Tel. 02.33.61.16.63 Fax. 02.33.61.16.67
 e-mail: info@dantebeniniarchitects.com

Progettista



Dante O. Benini & Partners | Architects
 Viale Achille Papa, 30 - 20149 - Milano
 Tel. 02.33.61.16.63 Fax. 02.33.61.16.67
 e-mail: info@dantebeniniarchitects.com

Progettista

impianistico

Data Gennaio 2016
 Scala 1:500
 Aggiornamento A

Elaborati di progetto
 Suddivisione delle aree